



ประกาศสำนักงานการปฏิรูปที่ดินจังหวัดพัทลุง

เรื่อง ประกาศผลการคัดเลือกและจัดที่ดินให้เกษตรกรเข้าทำประโยชน์ในเขตปฏิรูปที่ดินจังหวัดพัทลุง

ด้วย นายเรื่อน ไชยวิหะ ได้ยื่นคำขอสิทธิการเข้าทำประโยชน์ในเขตปฏิรูปที่ดินเพื่อให้นางเครือวัลย์ รักอรุณ ซึ่งเป็นผู้ยื่นคำขอรับการจัดที่ดินแทนที่ในฐานะบุตร ในที่ดินตามหนังสืออนุญาตให้เข้าทำประโยชน์ในเขตปฏิรูปที่ดิน (ส.ป.ก.๔-๐๑) แปลงเลขที่ ๒๓ กลุ่ม/ระวาง ส.ป.ก.ที่ ๓๙๓ เนื้อที่ประมาณ ๙-๓-๑๘ ไร่ ที่ดินตั้งอยู่หมู่ที่ ๑ ตำบลวังใหม่ อำเภอป่าบอน จังหวัดพัทลุง

ปฏิรูปที่ดินจังหวัดพัทลุง ได้พิจารณาแล้วอนุญาตให้ นางเครือวัลย์ รักอรุณ เข้าทำประโยชน์ในเขตปฏิรูปที่ดินแปลงดังกล่าวแทนที่ นายเรื่อน ไชยวิหะ ตามข้อ ๓๓ ข้อ ๒๘ ข้อ ๒๐ และข้อ ๑๙ แห่งระเบียบคณะกรรมการปฏิรูปที่ดินเพื่อเกษตรกร ว่าด้วยหลักเกณฑ์ วิธีการ และเงื่อนไขในการคัดเลือกและจัดที่ดินให้แก่เกษตรกร การโอนหรือตกทอดทางมรดกสิทธิการเข้าหรือการเข้าซื้อ และจัดการทรัพย์สินและหนี้สินของเกษตรกรผู้ได้รับที่ดิน พ.ศ.๒๕๖๔ แก้ไขเพิ่มเติม (ฉบับที่ ๒) พ.ศ.๒๕๖๖ ตามแผนผังแปลงที่ดินแนบท้ายประกาศนี้ ดังนั้น อาศัยอำนาจตามความในข้อ ๑๑ ข้อ ๑๖ และข้อ ๓๕ แห่งระเบียบดังกล่าว ประกอบคำสั่งสำนักงานการปฏิรูปที่ดินเพื่อเกษตรกรที่ ๔๐๓/๒๕๖๔ สั่ง ณ วันที่ ๑๖ กรกฎาคม ๒๕๖๔ ปฏิรูปที่ดินจังหวัดพัทลุง จึงขอประกาศผลการคัดเลือกและจัดที่ดินให้เกษตรกรเข้าทำประโยชน์ในเขตปฏิรูปที่ดินจังหวัดพัทลุง ให้ทราบโดยทั่วกัน หากบุคคลใดได้รับความเดือดร้อนหรืออาจได้รับความเดือดร้อนเสียหายจากคำสั่งนี้ ให้อุทธรณ์คำสั่งต่อปฏิรูปที่ดินจังหวัดพัทลุง พร้อมแสดงพยานหลักฐานที่อาศัยเป็นข้ออ้างในการอุทธรณ์ดังกล่าวภายในสามสิบวัน (๓๐ วัน) นับแต่วันปิดประกาศ โดยสามารถจัดส่งคำอุทธรณ์ได้ที่สำนักงานการปฏิรูปที่ดินจังหวัดพัทลุง(ส.ป.ก.พัทลุง) เลขที่ ๒๗ ถนนสุขุมวิทราชานุรักษ์ ตำบลคูหาสวรรค์ อำเภอเมืองพัทลุง จังหวัดพัทลุง รหัสไปรษณีย์ ๙๓๐๐๐ ทั้งนี้ การอนุญาตให้เข้าทำประโยชน์ในที่ดินแปลงดังกล่าว ยังไม่สามารถเปลี่ยนแปลงทางทะเบียนได้ เนื่องจากแปลงที่ดินคาบเกี่ยวเขตปฏิรูปที่ดิน ซึ่งจะต้องดำเนินการรังวัดตัดเขตให้คงเหลือเฉพาะเนื้อที่ส่วนที่อยู่ในเขตปฏิรูปที่ดิน โดยจะดำเนินการได้หลังจากการปรับปรุงแผนที่แนวเขตที่ดินรัฐแบบบูรณาการมาตราส่วน ๑:๔๐๐๐ (One Map) ได้รับความเห็นชอบจากคณะรัฐมนตรี และประกาศแก้ไขพระราชกฤษฎีกากำหนดเขตปฏิรูปที่ดินแล้ว

จึงประกาศให้ทราบโดยทั่วกัน

ประกาศ ณ วันที่ ๕

มีนาคม พ.ศ. ๒๕๖๙

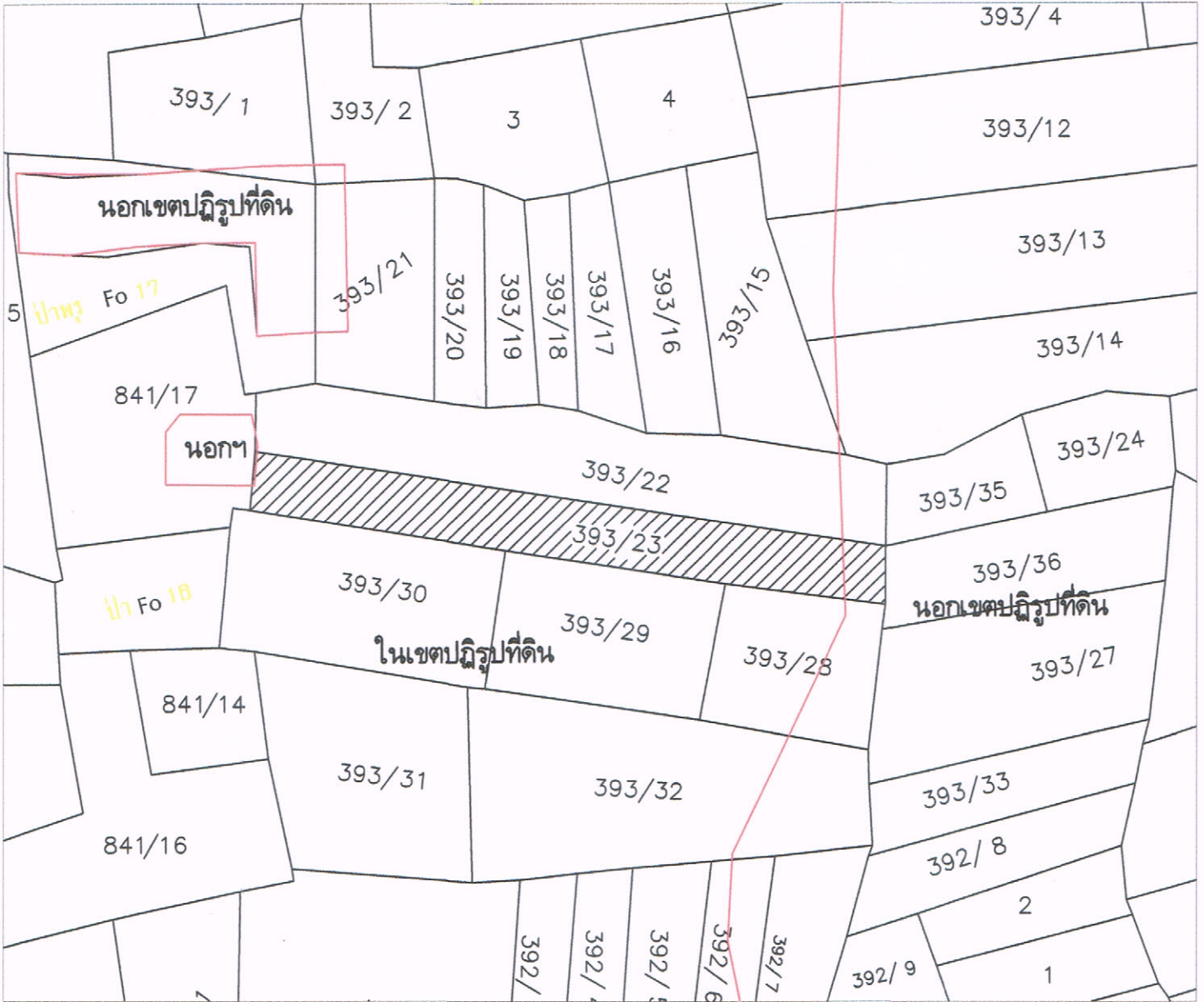
(นายสรราชู แต่งสถิตย์)
ปฏิรูปที่ดินจังหวัดพัทลุง






แผนที่แสดงตำแหน่งแปลงที่ดิน

ที่ดินตั้งอยู่ หมู่ที่ 1 ตำบลวังใหม่ อำเภอป่าบอน จังหวัดพัทลุง

กลุ่ม/ระวาง ส.ป.ก.ที่ 393



สัญลักษณ์

-  แปลงที่ดิน
-  แปลงที่ดินที่ได้รับอนุญาต
-  เส้นเขตโครงการปฏิรูปที่ดินจังหวัดพัทลุง

ลงชื่อ..... *อนันต์*ผู้จัดทำแผนที่

นายอภิสิทธิ์ศักดิ์ ขุนจันทร์
ผู้ช่วยนายช่างสำรวจ



ประกาศสำนักงานการปฏิรูปที่ดินจังหวัดพัทลุง

เรื่อง ประกาศผลการคัดเลือกและจัดที่ดินให้เกษตรกรเข้าทำประโยชน์ในเขตปฏิรูปที่ดินจังหวัดพัทลุง

ด้วย นางเอ็น ณ ขาว ได้ยื่นคำขอสละสิทธิการเข้าทำประโยชน์ในเขตปฏิรูปที่ดิน จำนวน ๒ แปลง ให้กับเกษตรกรผู้ยื่นคำขอรับการจัดที่ดินแทนที่ จำนวน ๒ ราย รวมเนื้อที่ประมาณ ๑๒-๐-๒๐ ไร่ ที่ดินตั้งอยู่ที่ท้องที่ตำบลโคกทราย อำเภอป่าบอน และตำบลดอนประดู่ อำเภอป่าพะยอม จังหวัดพัทลุง

ปฏิรูปที่ดินจังหวัดพัทลุง ได้พิจารณาแล้วอนุญาตให้เกษตรกร จำนวน ๒ ราย เข้าทำประโยชน์ในเขตปฏิรูปที่ดิน จำนวน ๒ แปลง แทนที่ นางเอ็น ณ ขาว ตามข้อ ๓๓ ข้อ ๒๘ ข้อ ๒๐ และข้อ ๑๙ แห่งระเบียบคณะกรรมการปฏิรูปที่ดินเพื่อเกษตรกรกรรม ว่าด้วยหลักเกณฑ์ วิธีการ และเงื่อนไขในการคัดเลือกและจัดที่ดินให้แก่เกษตรกร การโอนหรือตกทอดทางมรดกสิทธิการเข้าหรือการเช่าซื้อ และจัดการทรัพย์สินและหนี้สินของเกษตรกรผู้ได้รับที่ดิน พ.ศ.๒๕๖๔ แก้ไขเพิ่มเติม (ฉบับที่ ๒) พ.ศ.๒๕๖๖ ตามบัญชีรายชื่อและแผนผังแปลงที่ดินแนบท้ายประกาศนี้ ดังนั้น อาศัยอำนาจตามความในข้อ ๑๑ ข้อ ๑๖ และข้อ ๓๕ แห่งระเบียบดังกล่าวประกอบคำสั่งสำนักงานการปฏิรูปที่ดินเพื่อเกษตรกรกรรม ที่ ๔๐๓/๒๕๖๔ สั่ง ณ วันที่ ๑๖ กรกฎาคม ๒๕๖๔ ปฏิรูปที่ดินจังหวัดพัทลุง จึงขอประกาศผลการคัดเลือกและจัดที่ดินให้เกษตรกรเข้าทำประโยชน์ในเขตปฏิรูปที่ดินจังหวัดพัทลุง ให้ทราบโดยทั่วกัน หากบุคคลใดได้รับความเดือดร้อนหรืออาจได้รับความเดือดร้อนเสียหายจากคำสั่งนี้ ให้อุทธรณ์คำสั่งต่อปฏิรูปที่ดินจังหวัดพัทลุง พร้อมแสดงพยานหลักฐานที่อาศัยเป็นข้ออ้างในการอุทธรณ์ดังกล่าวภายในสามสิบวัน (๓๐ วัน) นับแต่วันปิดประกาศ โดยสามารถจัดส่งคำอุทธรณ์ได้ที่สำนักงานการปฏิรูปที่ดินจังหวัดพัทลุง (ส.ป.ก.พัทลุง) เลขที่ ๒๗ ถนนช่วยทุกขราษฎร์ ตำบลคูหาสวรรค์ อำเภอเมืองพัทลุง จังหวัดพัทลุง รหัสไปรษณีย์ ๙๓๐๐๐ ทั้งนี้ กรณีแปลงที่ดินที่ได้รับอนุญาตให้เข้าทำประโยชน์เป็นแปลงที่ดินคาบเกี่ยวเขตปฏิรูปที่ดิน ยังไม่สามารถเปลี่ยนแปลงทางทะเบียนให้ได้ จนกว่าจะได้ดำเนินการรังวัดตัดเขตให้คงเหลือเฉพาะเนื้อที่ส่วนที่อยู่ในเขตปฏิรูปที่ดิน โดยจะดำเนินการได้หลังจากการปรับปรุงแผนที่แนวเขตที่ดินรัฐแบบบูรณาการมาตราส่วน ๑:๔๐๐๐ (One Map) ได้รับความเห็นชอบจากคณะกรรมการ และประกาศแก้ไขพระราชกฤษฎีกากำหนดเขตปฏิรูปที่ดินแล้ว

จึงประกาศให้ทราบโดยทั่วกัน

ประกาศ ณ วันที่ ๑๗ มีนาคม พ.ศ. ๒๕๖๙

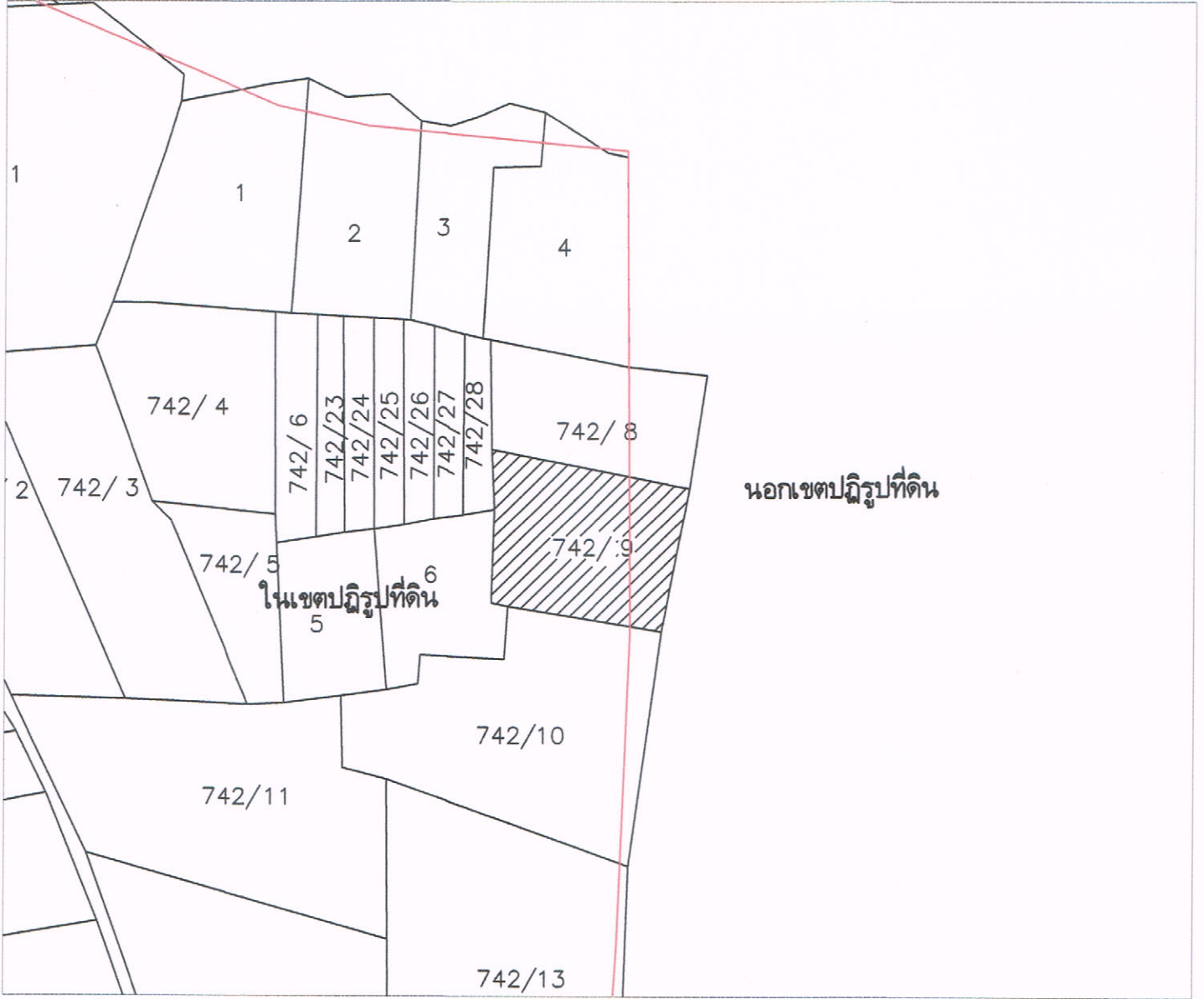
(นายสรารุช แต่งสถิตย์)
ปฏิรูปที่ดินจังหวัดพัทลุง






แผนที่แสดงตำแหน่งแปลงที่ดิน

ที่ดินตั้งอยู่ หมู่ที่ 6 ตำบลโคกทราย อำเภอป่าบอน จังหวัดพัทลุง

กลุ่ม/ระวาง ส.ป.ก.ที่ 742



สัญลักษณ์

-  แปลงที่ดิน
-  แปลงที่ดินที่ได้รับอนุญาต
-  เส้นเขตโครงการปฏิรูปที่ดินจังหวัดพัทลุง

ลงชื่อ..... ผู้จัดทำแผนที่

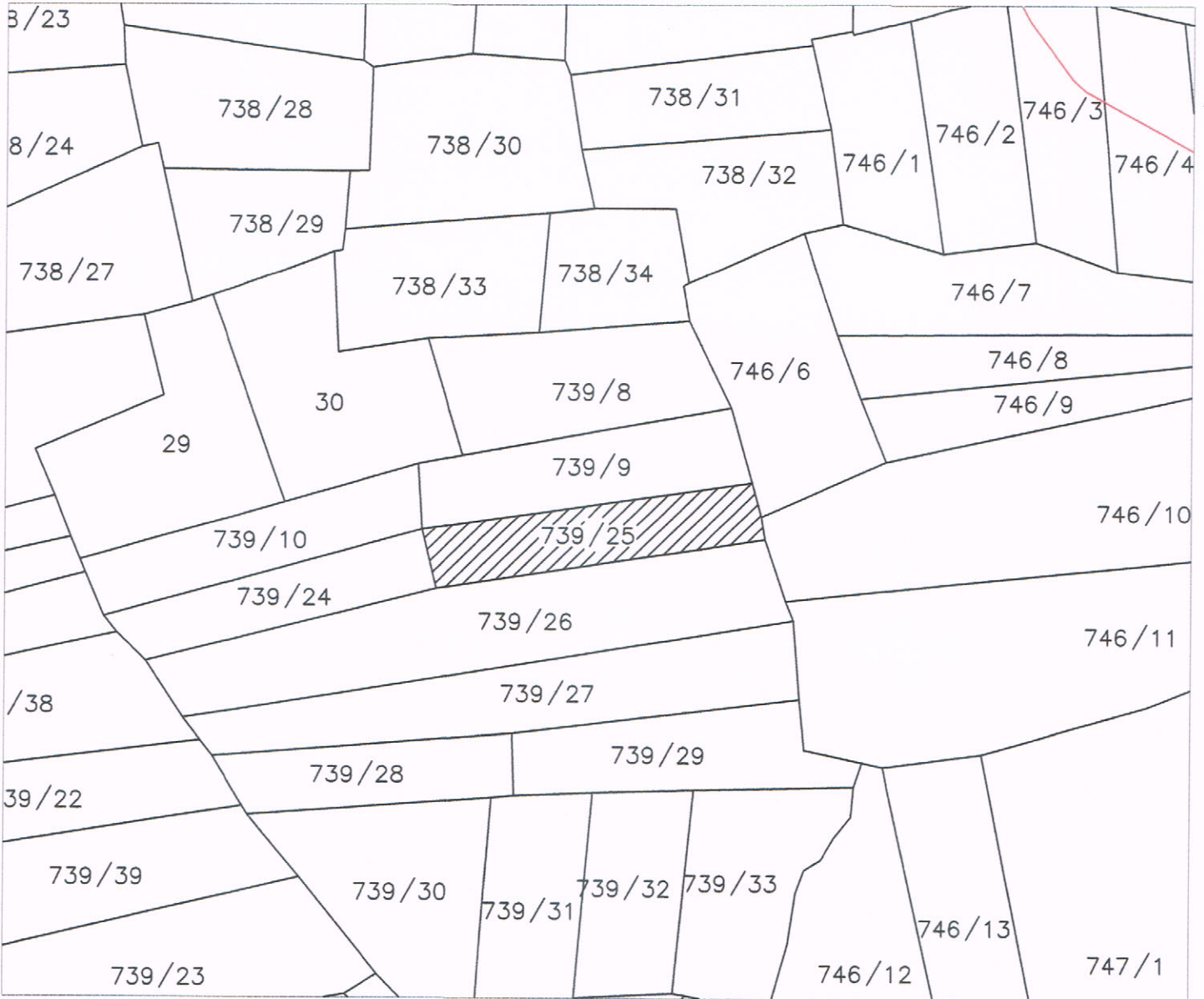
นายอภิสิทธิ์ศักดิ์ ขุนจันทร์
ผู้ช่วยนายช่างสำรวจ



แผนที่แสดงตำแหน่งแปลงที่ดิน

ที่ดินตั้งอยู่ หมู่ที่ 6 ตำบลโคกทราย อำเภอป่าบอน จังหวัดพัทลุง

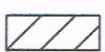
กลุ่ม/ระวาง ส.ป.ก.ที่ 742



สัญลักษณ์



แปลงที่ดิน



แปลงที่ดินที่ได้รับอนุญาต



เส้นเขตโครงการปฏิรูปที่ดินจังหวัดพัทลุง

ลงชื่อ..........ผู้จัดทำแผนที่

นายอภิสิทธิ์ศักดิ์ ชุนจันทร์

ผู้ช่วยนายช่างสำรวจ



ประกาศสำนักงานการปฏิรูปที่ดินจังหวัดพัทลุง

เรื่อง ประกาศผลการคัดเลือกและจัดที่ดินให้แก่เกษตรกรเข้าทำประโยชน์ในเขตปฏิรูปที่ดินจังหวัดพัทลุง

ด้วยเกษตรกร จำนวน ๔ ราย ได้ยื่นคำขอสละสิทธิการเข้าทำประโยชน์ในเขตปฏิรูปที่ดิน จำนวน ๖ แปลง ให้กับเกษตรกรผู้ยื่นคำขอรับการจัดที่ดินแทนที่ จำนวน ๕ ราย รวมเนื้อที่ประมาณ ๑๔-๓-๓๔ ไร่ ที่ดินตั้งอยู่ที่ท้องที่ตำบลนาขยาด อำเภอควนขนุน จังหวัดพัทลุง

ปฏิรูปที่ดินจังหวัดพัทลุง ได้พิจารณาแล้วอนุญาตให้เกษตรกร จำนวน ๕ ราย เข้าทำประโยชน์ในเขตปฏิรูปที่ดิน จำนวน ๖ แปลง แทนที่เกษตรกรผู้สละสิทธิ ตามข้อ ๓๓ ข้อ ๒๘ ข้อ ๒๐ และข้อ ๑๙ แห่งระเบียบคณะกรรมการปฏิรูปที่ดินเพื่อเกษตรกรกรรม ว่าด้วยหลักเกณฑ์ วิธีการ และเงื่อนไขในการคัดเลือกและจัดที่ดินให้แก่เกษตรกร การโอนหรือทอดทอทางมรดกสิทธิการเข้าหรือการเข้าซื้อ และจัดการทรัพย์สินและหนี้สินของเกษตรกรผู้ได้รับที่ดิน พ.ศ.๒๕๖๔ แก้ไขเพิ่มเติม (ฉบับที่ ๒) พ.ศ.๒๕๖๖ ตามบัญชีรายชื่อและแผนผังแปลงที่ดินแนบท้ายประกาศนี้ ดังนั้น อาศัยอำนาจตามความในข้อ ๑๑ ข้อ ๑๖ และข้อ ๓๕ แห่งระเบียบดังกล่าวประกอบคำสั่งสำนักงานการปฏิรูปที่ดินเพื่อเกษตรกรกรรม ที่ ๔๐๓/๒๕๖๔ สั่ง ณ วันที่ ๑๖ กรกฎาคม ๒๕๖๔ ปฏิรูปที่ดินจังหวัดพัทลุง จึงขอประกาศผลการคัดเลือกและจัดที่ดินให้แก่เกษตรกรเข้าทำประโยชน์ในเขตปฏิรูปที่ดินจังหวัดพัทลุง ให้ทราบโดยทั่วกัน หากบุคคลใดได้รับความเดือดร้อนหรืออาจได้รับความเดือดร้อนเสียหายจากคำสั่งนี้ ให้อุทธรณ์คำสั่งต่อปฏิรูปที่ดินจังหวัดพัทลุง พร้อมแสดงพยานหลักฐานที่อาศัยเป็นข้ออ้างในการอุทธรณ์ดังกล่าวภายในสามสิบวัน (๓๐ วัน) นับแต่วันปิดประกาศ โดยสามารถจัดส่งคำอุทธรณ์ได้ที่สำนักงานการปฏิรูปที่ดินจังหวัดพัทลุง(ส.ป.ก.พัทลุง) เลขที่ ๒๗ ถนนช่วยทุกขราษฎร์ ตำบลคูหาสวรรค์ อำเภอเมืองพัทลุง จังหวัดพัทลุง รหัสไปรษณีย์ ๙๓๐๐๐

จึงประกาศให้ทราบโดยทั่วกัน

ประกาศ ณ วันที่ ๙ มีนาคม พ.ศ. ๒๕๖๙

(นายสรารุช แต่งสถิตย์)
ปฏิรูปที่ดินจังหวัดพัทลุง

บัญชีรายชื่อคณะกรรมการผู้สังเกตและจัดตั้งให้แก่เข้าทำประเมินเขตปฏิรูปที่ดินจังหวัดพัทลุง กรมการปกครองผู้ได้รับที่ดินสละสิทธิ โดยอนุญาติให้เข้าทำประเมินแทนที่คณะกรรมการผู้สละสิทธิ จำนวน ๔ ราย

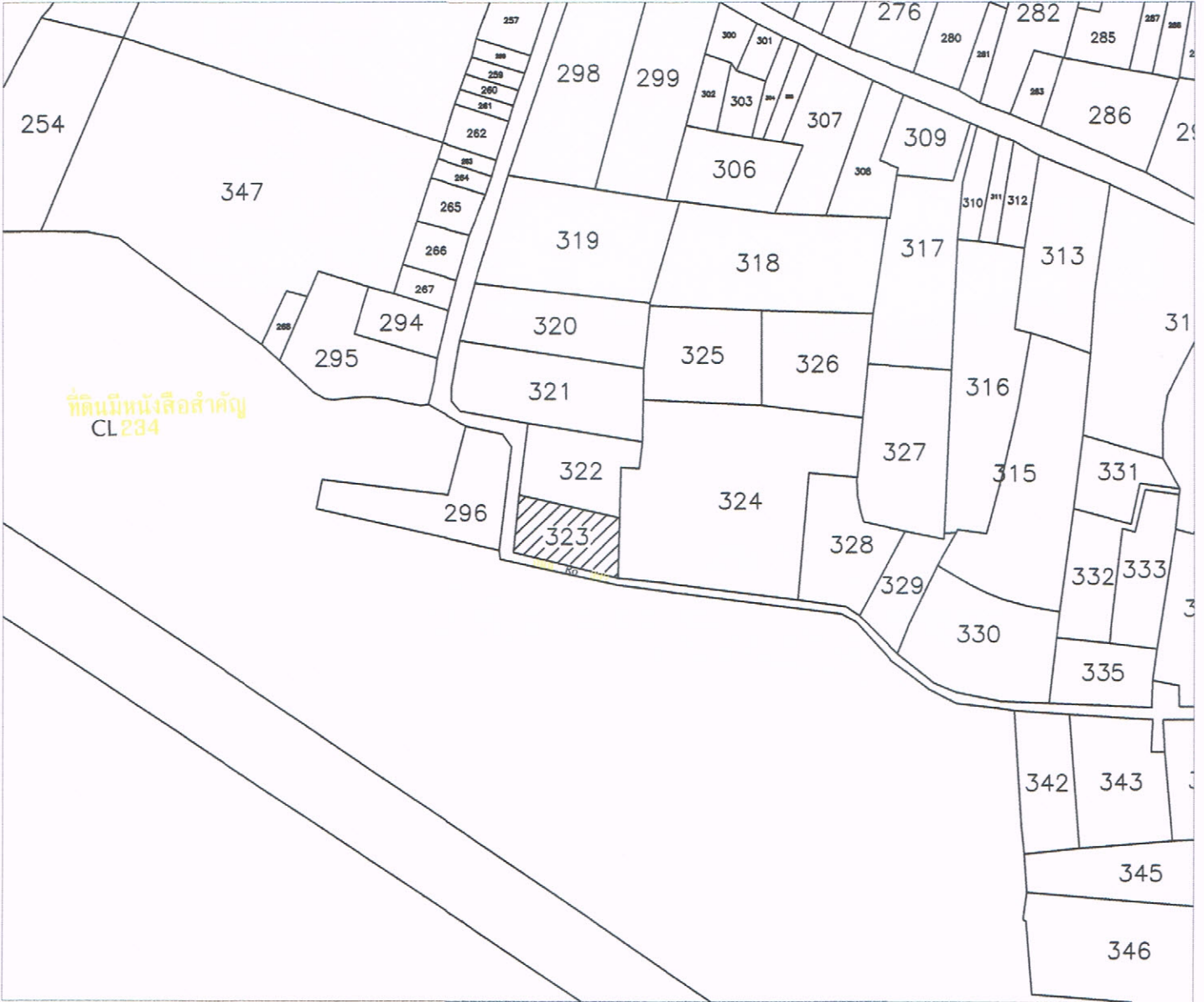
ลำดับ	คณะกรรมการผู้สละสิทธิ				รายละเอียดแบบลงที่ดิน						คณะกรรมการผู้รับอนุญาต					
	คำ	ชื่อ	สกุล	แปลง เลขที่	กลุ่ม/ระหว่าง ส.บ.ก.ที่	เนื้อที่ประมาณ ไร่	งาน	ครุวา	หมู่	ที่ตั้งที่ดิน ตำบล	อำเภอ	คำ	ชื่อ	สกุล	การ รับ อนุญาต	วัตถุประสงค์
๑	นาง	แปลก	อินมณชัย	๓๒๓	๔๙๒๔๑๐๔๔๘	๑	๒	๒๙	๖	นาขายาด	ควนขนุน	นาง	อินมณชัย	บุตร	บุตร	จัดให้เข้าทำประโยชน์
๒	นางสาว	เบญจภรณ์	ทองขุนคำ	๑๙๕	๔๙๒๔๑๐๒๔๘	๓	๒	๗๗	๗	นาขายาด	ควนขนุน	นาย	ยอตราช	บุตร	บุตร	จัดให้เข้าทำประโยชน์
๓	นาง	จิรพรรณ	คำบุญ	๒๒๔	๔๙๒๔๑๐๒๔๘	๓	๒	๖๕	๑๑	นาขายาด	ควนขนุน	นางสาว	พูลพันธ์	หลาน	หลาน	จัดให้เข้าทำประโยชน์
๔	นาง	จิรพรรณ	คำบุญ	๑๖๑	๔๙๒๔๑๐๔๔๘	๐	๑	๒๕	๑๑	นาขายาด	ควนขนุน	นาย	มั่งง้วน	พี่น้องร่วม	พี่น้องร่วม	จัดให้เข้าทำประโยชน์
				๓๓๓	๔๙๒๔๑๐๒๔๘	๗	๐	๕๕	๑๑	นาขายาด	ควนขนุน	นาง	ไฮพลัด	บุตร	บุตร	จัดให้เข้าทำประโยชน์
รวมเนื้อที่ประมาณ						๑๔	๓	๓๔								




แผนที่แสดงตำแหน่งแปลงที่ดิน

ที่ดินตั้งอยู่ หมู่ที่ 6 ตำบลนาขยาด อำเภอควนขนุน จังหวัดพัทลุง

กลุ่ม/ระวาง ส.ป.ก.ที่ 4924II0448



สัญลักษณ์



แปลงที่ดิน



แปลงที่ดินที่ได้รับอนุญาต



เส้นเขตโครงการปฏิรูปที่ดินจังหวัดพัทลุง

ลงชื่อ..... *อนุช*ผู้จัดทำแผนที่

นายอภิสิทธิ์ศักดิ์ ขุนจันทร์

ผู้ช่วยนายช่างสำรวจ



แผนที่แสดงตำแหน่งแปลงที่ดิน

ที่ดินตั้งอยู่ หมู่ที่ 7 ตำบลนาขยาด อำเภอควนขนุน จังหวัดพัทลุง

กลุ่ม/ระวาง ส.ป.ก.ที่ 4924II0248



สัญลักษณ์



แปลงที่ดิน



แปลงที่ดินที่ได้รับอนุญาต



เส้นเขตโครงการปฏิรูปที่ดินจังหวัดพัทลุง

ลงชื่อ..... *Chansri*ผู้จัดทำแผนที่

นายอภิสิทธิ์ศักดิ์ ขุนจันทร์

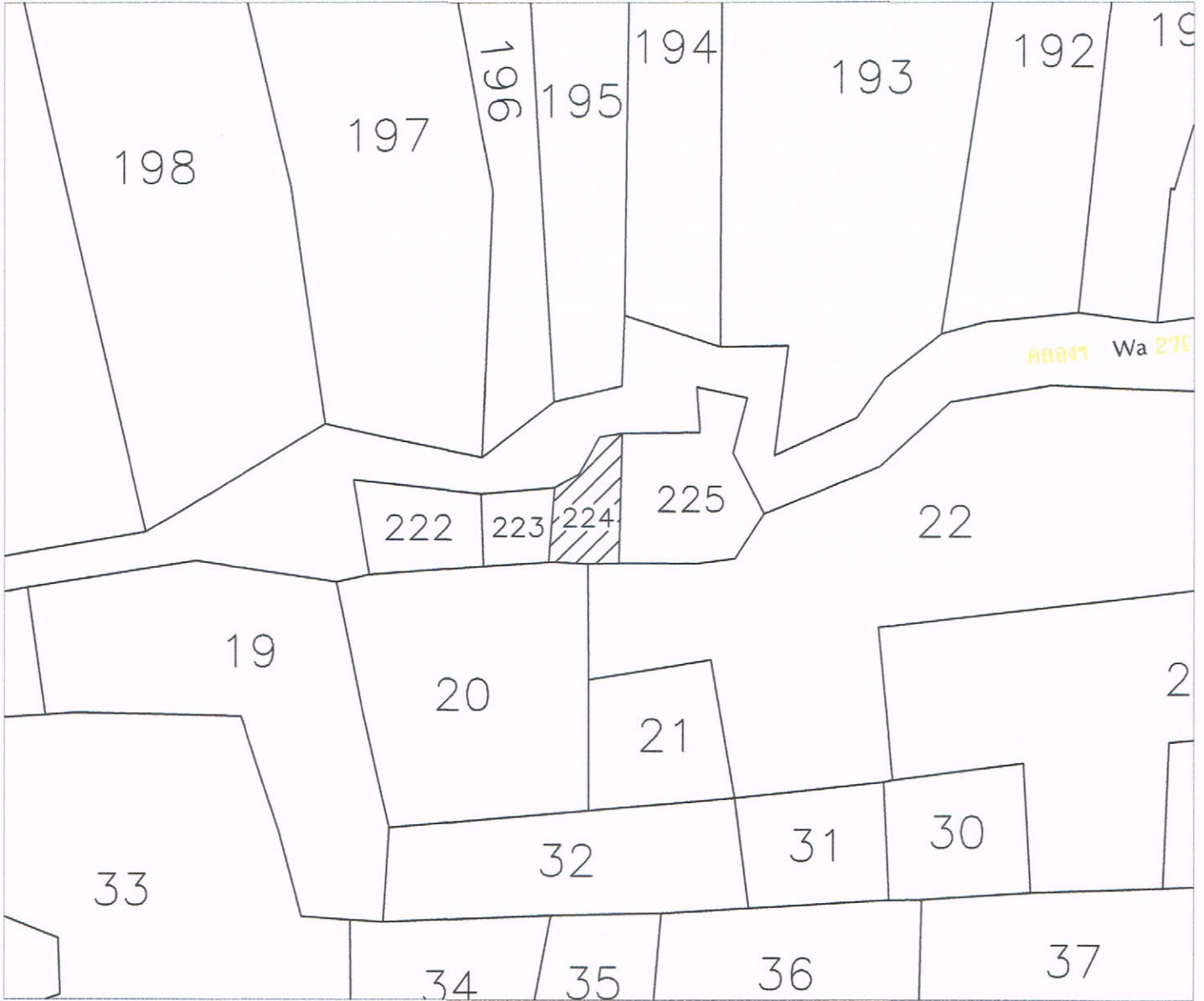
ผู้ช่วยนายช่างสำรวจ






แผนที่แสดงตำแหน่งแปลงที่ดิน


ที่ดินตั้งอยู่ หมู่ที่ 11 ตำบลนาขยาด อำเภอกวนขนุน จังหวัดพัทลุง

กลุ่ม/ระวาง ส.ป.ก.ที่ 4924II0248



สัญลักษณ์

-  แปลงที่ดิน
-  แปลงที่ดินที่ได้รับอนุญาต
-  เส้นเขตโครงการปฏิรูปที่ดินจังหวัดพัทลุง

ลงชื่อ..... ผู้จัดทำแผนที่
นายอภิสิทธิ์ศักดิ์ ขุนจันทร์
ผู้ช่วยนายช่างสำรวจ






แผนที่แสดงตำแหน่งแปลงที่ดิน

ที่ดินตั้งอยู่ หมู่ที่ 11 ตำบลนาขยาด อำเภอควนขนุน จังหวัดพัทลุง

กลุ่ม/ระวาง ส.ป.ก.ที่ 4924II0448



สัญลักษณ์

-  แปลงที่ดิน
-  แปลงที่ดินที่ได้รับอนุญาต
-  เส้นเขตโครงการปฏิรูปที่ดินจังหวัดพัทลุง

ลงชื่อ..... *Calin*ผู้จัดทำแผนที่

นายอภิสิทธิ์ศักดิ์ ขุนจันทร์
ผู้ช่วยนายช่างสำรวจ






แผนที่แสดงตำแหน่งแปลงที่ดิน

ที่ดินตั้งอยู่ หมู่ที่ 11 ตำบลนาขยาด อำเภอควนขนุน จังหวัดพัทลุง

กลุ่ม/ระวาง ส.ป.ก.ที่ 4924II0448



สัญลักษณ์

-  แปลงที่ดิน
-  แปลงที่ดินที่ได้รับอนุญาต
-  เส้นเขตโครงการปฏิรูปที่ดินจังหวัดพัทลุง

ลงชื่อ..... *Chus*ผู้จัดทำแผนที่

นายอภิสิทธิ์ศักดิ์ ขุนจันทร์
ผู้ช่วยนายช่างสำรวจ






แผนที่แสดงตำแหน่งแปลงที่ดิน

ที่ดินตั้งอยู่ หมู่ที่ 11 ตำบลนาขยาด อำเภอควนขนุน จังหวัดพัทลุง

กลุ่ม/ระวาง ส.ป.ก.ที่ 4924II0248



สัญลักษณ์

-  แปลงที่ดิน
-  แปลงที่ดินที่ได้รับอนุญาต
-  เส้นเขตโครงการปฏิรูปที่ดินจังหวัดพัทลุง

ลงชื่อ..... ผู้จัดทำแผนที่

นายอภิสิทธิ์ศักดิ์ ขุนจันทร์
ผู้ช่วยนายช่างสำรวจ